

ARBORES SENLLEIRAS DE GALIZA

carballos/ rebolos /carbas

Adela Leiro, Mon Daporta
novembro 2019

Recollemos una mostra das árbores que fomos atopando e que nos chamaron a atención polo seu tamaño, idade, aspecto ou significado cultural.









O perímetro do toro está medido a 1,30 de altura do chan.

(P): incluídos no catálogo da Xunta

CARBALLO (*Quercus robur*)



A CORUÑA

	<p>Torres de Cereixo. (Vimianzo). Situado entre as Torres e a igrexa románica.</p>		<p>San Fins (Vimianzo) Ao pé da capela de de San Fins. A xente acode a el para curar diferentes males. Os adultos danlle nove voltas arredor e algúns deixan unha flor posta nas pólas.</p>
	<p>Capela do Briño (Borneiro, Cabana de Bergantiños) -Varios exemplares de 3,20 a 3,26 m de perímetro</p>		<p>Gatiande (Castro, Coristanco)</p>
	<p>Carballeira de Baio (Baio) Ás beiras do río Grande, nunha área de lecer.</p>		<p>Torres do Allo (Baio-Zas). Paseo de carballos na estrada de acceso ás torres.</p>
	<p>A Pedra (Zas) -3,82 m de perímetro.</p>		<p>Santo Hadrián de Castro (Zas) -3,96 m de perímetro.</p>



Carballeira do Añón.

(Carballo).
Na beira do río Anllóns.
Nunha área de lecer.



Carballo de San Antonio.

(Artes, Carballo)
No Pazo de Vilar de Francos
-20,8 m de altura e 6,8 m de perímetro.

(P)



San Cosme de Antes.

(Mazaricos).
No adro da igrexa, ao pé da estrada de Pereira a Brandomil.



Carballo da igrexa do Carme

(Cando, Outes).
-4 m de perímetro.



Central do Tambre

(Noia)



Pazo de Cores.

(San Xoán da Barcala- A Baña)
-24 m de altura.
Na estrada de Negreira a Muxía.



Carballeira de Fixón

(A Baña)
Á beira do Tambre.



Cancelos (A Baña)

Na beira do río Tambre.



Nosa Señora dos Remedios.
(Teixeiro Curtis).
No Campo da Igrexa parroquial.
-20 m de altura.



Grandal
(Vilarmaior)



Buscás
(Ordes)



Río Chamoselo,
(As Pontes de García Rodríguez).
-5,10 m de perímetro.



Río Chamoselo,
(As Pontes de García Rodríguez).
-6,40 m de perímetro.



Tiobre (Betanzos)
-3,07 m de perímetro.
No adro da igrexa.
Contan que no mesmo lugar houbo um moi vello



Carballeira de Menáncaro
(Ferrol)
-Unhas 5 ha, con carballos de ata 20 m de altura e case 3 m de perímetro.



Carballeira do pazo do Monte
(Ferrol)
-O carballo máis grande mide 3,43 m de perímetro



Carballeira de Chaián
(Trazo).
Na área de lecer a carón do Tambre.



Carballo Gordo
A Cerdeira
(Rodís,
Cerceda)
-4,33 m de
perímetro



Buscás
(Ordes).
Atópase no adro da igrexa, ao pé do Camiño de Santiago. -3,75 m de perímetro; na base ten unha gran nórrrega.



Carballeira de Frades



Carballeira da Casa do Gado
(Sobrado)



Portacal.
San Xulián de Cumbras
(Sobrado)
-20 m de altura, 5,59 m de perímetro.
(P)



Carballo das Pías, Capela de Armada,
Na ermida de Santa Columba (Cumbras) Sobrado dos Monxes
20 m de altura.
Contan que nel apareceu a Virxe e por iso construíron a capela a finais do século XVIII.



San Antonio de Paínzas.
(Arzúa)
-22 m de altura, 4,50 m de perímetro.
Está practicamente seco.



Carballeira da Mota.
(Arzúa).
Na pista Boimorto-Pontecarreira (capela da Mota)



Carballeira A Fontesanta
(Arzúa).
Na beira do río Iso.



Ribadiso
(Arzúa).
-5,50 m de perímetro.
Na estrada que vai de Ribadiso a Viladavil, un pouco antes de cruzar o río Iso, á dereita do camiño.



Baiobre
(Branzá, Arzúa)
-3,68 m de perímetro.




Corredoiras
(Boimorto). - 4,60 m de perímetro.
Atópase á beira da estrada de Melide a Curtis, ao pé do cruce que vai á Arzúa polo Camiño de Santiago.



Pazo Mariñán
(Bergondo)
-3,5 m de perímetro.



Ortoño
(Ames)



Balneario do Tremo
(Os Ánxeles-Brión)
-26 m de altura e 3,75 m de perímetro.



Carballeira de Santa Minia
(Pedrouzos, Brión)



Carballeira de Herbón
(Padrón)
Algúns exemplares superan os 3 m de perímetro.



Carballo de Herbón
(Padrón)
-4,5 m de perímetro.
Atópase ao pé da estrada antes de chegar ao mosteiro.



Pazo de Guimarás
(San Mamede de Ribadulla-Vedra)
-3,40 m de perímetro.



Burga Xermeade
(Reis, Teo)
-3,70 m de perímetro



Carballeira da Ponte de Chaián
(Santiago de Compostela)



Carballeira de San Lourenzo de Trasouto
(Santiago de Compostela)
(P)



Carballo en San Lourenzo de Trasouto
(Santiago de Compostela)
-5,23 m de perímetro.
(P)



Carballo en San Lourenzo de Trasouto
(Santiago de Compostela)
-5,37 m de perímetro.
(P)



Carballeira Santa Susana.
(Santiago de Compostela).
-4,91 m de perímetro.



Carballeira Santa Susana.
(Santiago de Compostela).
-4,03 m de perímetro.



Carballeira Santa Susana.
(Santiago de Compostela).



Carballeira Santa Susana. (Santiago de Compostela).

LUGO

	<p>O Lameiro (Ligonde-Monterroso). -6,50 m de perímetro. Atópase na área de descanso á entrada de Ligonde, no Camiño de Santiago.</p>		<p>Cabanas (Palas de Rei).</p>
	<p>Chorexe (Pidre-Palas de Rei).</p>		<p>O Cobreiro (Sancovade-Vilalba)</p>
	<p>Capela dos Remedios (Ladra-Vilalba) -3,45 m de perímetro.</p>		<p>Casa da Rúa (Xoibán-Vilalba) -6 m de perímetro</p>
	<p>Carba de Casamado (Goiriz, Vilalba) -7,30 m de perímetro.</p>		<p>Carba de Casamado (Goiriz, Vilalba) -3,40 m de perímetro.</p>



Gomariz
(Vilalba)
-5,25 m de
perímetro.



Gomariz
(Vilalba)
-7,24 m de
perímetro.



O Curro
(Nete-Vilalba)
-4,08 m de
perímetro.



O Curro
(Nete-Vilalba)
-4,10 m de
perímetro.



Muimenta
(Cospeito)
-Catro
carballos
situados no
campo entre a
antiga igrexa e
a escola.
(P)



Muimenta
(Cospeito)
-4,44 m de
perímetro.
(P)



**Campo
Grande do
Cacharrón**
(Santa María de
Cospeito-
Cospeito)
-5,70 m de
perímetro.



**Santa María
de Cospeito**
(Cospeito)



Carballo do Roxo

(O Trobo, Altide, Begonte)
-8 m de perímetro (11 m na base).



Casa de Altide

(Begonte).
-20,5 m de altura e 7 m de perímetro.
Na estrada de Vilalba a Rábade, á altura de Damil cóllese un cruce á dereita e nuns dous km máis adiante atópase a propiedade na que está o carballo.



Campo de Arriba

(Saavedra, Begonte)
-4,50 m de perímetro e uns 400 anos.



Carballo de Fandiño

Bóveda (Begonte)
-4,33 m de perímetro e moi bo porte.
En Pacios cóllese a estrada en dirección Bóveda, crúzase a vía do tren e logo o río Parga. O carballo atópase á esquerda da estrada á beira do río.



Santo Adrao de Carballido

(Begonte)



Mede

(Xermade)
-34 m de altura, 4,72 m de perímetro.
Na estrada de Vilalba a Xermade cóllese á esquerda o desvío a Cazás e de alí a Liñarón e Mede. O carballo atópase nunha pequena carballeira ao pé da estrada.

(P)



O Batán

(Lousada, Xermade)
-5 m de perímetro.
Nas proximidades do rego do Casal, preto do batán.



Folgozo

(Lousada, Xermade)
-5,53 m de perímetro.



Freán

(Cazás,
Xermade)
-7,28 m de
perímetro.
Na estrada de
Xermade a Momán
(a 2 km de
Xermade) cóllese á
esquerda cara a
Vilalba e a 3,5 km
vese á dereita
nunha explotación
gandeira.

(P)



Muras

(á beira do
Eume).
-Varios carballos
de 5,60 e 5,10
de perímetro.
Séguese o paseo
fluvial do Eume
desde Muras e
pouco despois de
rematar a área de
lecer atópanse
varios carballos.



Estremil

(Labrada,
Guitiriz)
-3,50 m de
perímetro



Campoverde

(O Buriz,
Guitiriz)
-6 m de
perímetro



Bustelo

(O Buriz,
Guitiriz)
-4 m de
perímetro



Luxís

(Castro de Rei).
-20 m de altura,
4,20 m de
perímetro.
Na estrada de
Castro de Rei á
Pastoriza chégase a
Pacios e Luxís.

(P)



A Torre

(Balmonte,
Castro de Rei)
-4 m de
perímetro



A Grueira

(Goberno,
Castro de Rei)
-2,92 m de
perímetro




Carballeira de Santa Sabela

(Outeiro de Rei).
A carón do río Miño. Hai unha área de lecer.



Carballeira na Illa de Seivane

(Outeiro de Rei)
Accedese pola ponte colgante desde Ombreiro ou Martul.



Carballo na Illa de Seivane

(Outeiro de Rei)



Casa das Carballeiras

(Vicinte, Outeiro de Rei)
-18, 5 m de altura e 5,20 de perímetro.



Guillar

(Outeiro de Rei)
Á beira do río Miño.



Marcelle

(Outeiro de Rei)
No interior do parque zoolóxico.
-24 m de altura e 4,60 de perímetro.



Casa de Bravos

(Outeiro de Rei)
-25 m de altura e 5,6 m de perímetro.
Á beira da capela do Rosario.




Bravos

(Outeiro de Rei)
Nas proximidades do anterior.



A Carballa
(Castelo de Rei,
Outeiro de Rei)
-5,6 m de
perímetro



Cela
(Outeiro de Rei)
-4,64 m de
perímetro



**San Clodio de
Aguiar**
(Outeiro de Rei)
-4,24 m de
perímetro



**San Clodio de
Aguiar**
(Outeiro de Rei)
Está sobre un
penedo



Caboi
(Outeiro de Rei)



Francos
(Outeiro de Rei)
-3,70 m de
perímetro



**Carballo
Grande de
Cerracín**
(Friol)
-24 m de altura
e 6,5 m de
perímetro.
Na estrada Rábade-
Friol, en
Carballeiras, cóllese
cara a Vilalvite, ao
chegar á estrada de
Friol, a 300 m
sóbese a Cerracín
por unha pista.



**Seixón de
Abaixo**
(Friol)
-4,50 m de
perímetro



Carballo Gordo de Tras do Regueiro
(Rábade)
-4,73 m de perímetro.



Bocamaos
(Lugo)
Á beira do río Miño



Adai
(Lugo)
Á beira do río Miño.



Campo de Golf
Portoganoi-Lugo
-17,9 e 20,10 m de altura; 7,65 e 5,70 m de perímetro.
Na estrada Santiago-Lugo, cóllese o cruce de Portomarín e séguense as indicacións do campo de golf.
(P)




O Burgo
(Lugo).
No recinto dunha ropriedade a carón da estrada vella de Lugo a Palas de Rei.



Campo de Santa Marta
(Santa Marta de Fixós, Lugo), na praza ao pé da igrexa.
-17,5 m de altura e 6,75 m de perímetro.



Carballeira de Grolos
(Guntín)



Os Contos:
Vilameá (Guntín de Pallarés)
-10 m de altura e 5,45 m de perímetro.
Na estrada de Guntín a Lugo cóllese, á esquerda, o desvío Vilameá.




Ferroi
(Guntín)
Á beira do
Miño.



Lousada
(Guntín)
-6,45 m de
perímetro.



A Fervenza
(O Corgo)
-5,63 m de
perímetro.
Seguindo a estrada
da casa da
Fervenza, un pouco
antes de chegar á
dereita.



A Fervenza
(O Corgo)
-5,63 m de
perímetro.
Seguindo a estrada
da casa da Fervenza,
un pouco antes de
chegar á dereita.



A Fervenza
(O Corgo)
-4,10 m de
perímetro.



A Fervenza
(O Corgo)
-3,90 m de
perímetro.



A Fervenza
(O Corgo)
Unha ampla
carballeira á
beira do Miño
con numerosos
exemplares de
preto de catro
m de
perímetro.



Bergazo
(O Corgo)
-5,20 m de
perímetro.
Nunha estrada que
sae do Corgo a
Bergazo, pásase o
pobo e antes da
última casa á
esquerda da estrada
está o carballo.



Carballo de Ónega
(Mosteiro, Pol)
Na praza, á esquerda do concello, nunha propiedade privada.



Carballos do Batán
(Valonga, Rioxoán Pol)
-4,90 m de perímetro.
Na estrada do Cádavo a Meira, pouco despois do cruce de Rioxoan a Ribeira de Piquí. No interior dunha explotación agraria situada á dereita, pouco despois do cruce.



Carballos do Batán
(Valonga, Rioxoán Pol)
-4,30 m de perímetro.



Devesa de Cartelos
(Carballedo)
Un conxunto de carballos de gran porte.
Accedese desde A Barrela pola estrada de Cea e Cartelos.
(P)



Devesa de Cartelos
(Carballedo)



Pazo de Cartelos
(Carballedo)
-35 m de altura e 9 m de perímetro (nalgunhas partes acada case 12 m de perímetro debido ás nórregas do seu toro).
É un dos máis altos de Galiza e está considerado o de máis idade, posiblemente supere os 500 anos.
(P)



Pazo de Cartelos.
(Carballedo)
Na mesma propiedade que o anterior, varios carballos máis de gran porte.



Vilaverde
(San Salvador de Búbal-Carballedo)
-5,30 m de perímetro.
Atópase ao pé da estrada da Barrela a Temes despois de pasar Vilaverde.



Casa do Herdeiro.
(Carballedo)
-18,6 m de altura e 8,95 m de perímetro (máis de 10 m na base polas nórregas).
Conta con arredor de 500 anos.
Accedese desde o PK 65 na estrada de A Barrela a Ourense seguindo o indicador de Casares.
(P)



Bustelo de Abaixo.
(Carballedo)
-21,2 m de altura, 8,3 m de perímetro e case 500 anos.
Atópase ao pé da estrada de A Barrela a Ourense.
(P)



Casa Grande
(Loureiro-Carballedo).
-26,4 m de altura e 7,7 m de perímetro, e máis de 400 anos.
Accedese desde A Barrela pola estrada de Cea e collendo un desvío a Loureiro.
(P)



O Mestre
(Estivada, Santiago de Pradela-Carballedo)
-26,6 m de altura e 6,4 m de perímetro.
Atópase a 1 km da Barrela ao pé da estrada que vai a Chantada (PK 61)
(P)



Lousada
(Carballedo)
-4,57 m de perímetro
Atópase preto da igrexa.



Carballo da Cruz
(Brigos Chantada)
-5,46 m de perímetro.
Atópase a carón do cemiterio de Brigos de Abaixo.



Cabreiros
(Camporramiro - Chantada)
Situado á beira da estrada que vai de Camporramiro a Cabreiros na Lama da Costa.



Carballo de Graciano
Na Igrexa de Camporramiro (Chantada)
-22 m de altura, 4,25 m de perímetro.
Na estrada de Chantada a Camporramiro, ao entrar en Cancela, á altura da igrexa (en Vilaboa) tórcese cara á propiedade.



Limiñóns
(Muradelle, Chantada)
-4,70 m de perímetro.



Carballeira na Costa de Muradelle
(Chantada)



Costa de Muradelle
(Chantada)
-4,46 m de perímetro.



A Caniza
(Requeixo, Chantada)
-5,80 m de perímetro.



Fontexil
(Mariz-Chantada)
-6,50 m de perímetro



Gondulfe
(Taboada)



Gondulfe

(Taboada)

Na estrada de Taboada a Taboada dos Freires.



Campo do Cruceiro

(O Couto, Taboada)
-19 m de altura e 4,71 m de perímetro.
No lugar de O Cruceiro en San Martiño do Couto, na estrada de Taboada a Monterroso.



San Salvador

(Piñeira

Taboada)

-4,84 m de perímetro



San Salvador

(Piñeira

Taboada)

-5,05 m de perímetro



Carballo dos

Cartos

(Castelo, Taboada)

Segundo conta a tradición foi usado por un veciño para gardar as súas riquezas, e dende aquela era costume meter a man nun burato que ten no pé para ver se se sacaba chea de cartos. Cando morreu foi plantado na praza do pobo como monumento.



Ramos

(Taboada)

-19,40 m de altura e 6,60 m de perímetro.
No centro de Taboada, preto da estrada principal.

(P)



Arxeriz

(Fión, O

Saviñao)

-Uns 6 m de perímetro



Pazo de Romariz

(O Incio)
Na estrada Lugo-Monforte cóllese en Oural o ramal á Cruz do Incio e a 3 km o cruce a Romariz.



Piteiro
(A Volta-Vilameá, O Incio)
21 m de altura.
Na estrada entre Lugo e Monforte cóllese o desvío á Cruz do Incio e Val do Mao, logo a Barrionovo en Santa María do Mao, e de alí a Vilameá.



Sirgueiros
(O Incio)
-4,40 m de perímetro, por debaixo das nórregas.



Cruz do Incio
(O Incio)
-3,74 m de perímetro.
Nunha carballeira no centro da localidade.



Rendar
(O Incio)
-6,30 m de perímetro.
Na estrada Lugo-Monforte cóllese en Oural o ramal á Cruz do Incio e a 3 km o cruce a Rendar. O carballo atópase ao pé da estrada.



Santalla
(Paradela)
-4,05 m de perímetro



Bande
(Láncara)
5,04 m de perímetro



Bande
(Láncara)
-4,40 m de perímetro



Toirán
(Láncara)
varios exemplares de arredor de 5 m de perímetro



Toirán
(Láncara)
-5,04 m de
perímetro



Souto
(Muro-Láncara)



**San Pedro de
Láncara**
(Láncara)
A carón da
praia fluvial.



Barbadeo
(Sarria)
-5 m de
perímetro.



Barbadeo
(Sarria)



Sucastro
(Monterroso)



Cumbras
(Monterroso)
-4,50 m de
perímetro



Cumbras
(Monterroso)
-7 m de
perímetro



Esporiz
(Monterroso)
-4,71 m de
perímetro



Vilanuñe
(Antas de Ulla)



Vilanuñe
(Antas de Ulla)
-5,6 m de
perímetro



Laia
(Palas de Rei)



Laia
(Palas de Rei)
-4,96 m de
perímetro



**Castelo de
Pambre**
(Palas de Rei)



Goi
(Castroverde)
-4 m de
perímetro.



**San Martiño
de Neira
(Baralla)**
-5,85 m de
perímetro.



A Cortella.
(Becerreá).
-14 m de altura
e 5,70 m de
perímetro.
En Cereixal (á
entrada de
Becerreá) cóllese o
cruce de Quintá da
Cancelada. Pásase
Louxas, Lago, Donís,
Murias e Sevane e
chégase a un desvío
que conduce á
Cortella.



Eixibrón
(**Tortes,**
Becerreá)
-5,46 m de
perímetro



Eixibrón
(**Tortes,**
Becerreá)
-4,37 m de
perímetro
No parque a
carón da igrexa



Eixibrón
(**Tortes,**
Becerreá)
-6,30 m de
perímetro
No parque a
carón da igrexa



**Monte da
Vara**
(Cereixido,
Cervantes)
Na fraga de
Cabana Vella.
-4,2 m de
perímetro.
Accedese por unha
ruta que sae a
carón do Albergue
dos Ancares.
(P)
LIC Os
Ancares-O
Courel



**Monte da
Vara**
(Cereixido,
Cervantes)
Na fraga de
Cabana Vella.
-4,7 m de
perímetro.
(P)
LIC Os
Ancares-O
Courel



Monte da Vara
(Cereixido, Cervantes)
Na fraga de Cabana Vella.
-4,4 m de perímetro.
(P)
LIC Os
Ancares-O
Courel



Monte da Vara
(Cereixido, Cervantes)
Na fraga de Cabana Vella.
-4,4 m de perímetro.
(P)
LIC Os
Ancares-O
Courel



Monte da Vara
(Cereixido, Cervantes)
Na fraga de Cabana Vella.
-5 m de perímetro.
(P)
LIC Os
Ancares-O
Courel



Monte da Vara
(Cereixido, Cervantes)
Na fraga de Cabana Vella.
-4,5 m de perímetro.
(P)
LIC Os
Ancares-O
Courel



Monte da Vara
(Cereixido, Cervantes)
Na fraga de Cabana Vella.
-4,5 m de perímetro.
(P)
LIC Os
Ancares-O
Courel



Monte da Vara
(Cereixido, Cervantes)
Na fraga de Cabana Vella.
-4,4 m de perímetro.
(P)
LIC Os
Ancares-O
Courel



Monte da Vara
(Cereixido, Cervantes)
Na fraga de Cabana Vella.
-4,2 m de perímetro.
(P)
LIC Os Ancares-O Courel



Monte da Vara
(Cereixido, Cervantes)
Na fraga de Cabana Vella.
-4,1 m de perímetro.
(P)
LIC Os Ancares-O Courel



Monte da Vara
(Cereixido, Cervantes)
Na fraga de Cabana Vella.
-4-5 m de perímetro.
(P)
LIC Os Ancares-O Courel



Monte da Vara
(Cereixido, Cervantes)
Na fraga de Cabana Vella.
-4,5 m de perímetro.
(P)
LIC Os Ancares-O Courel



Monte da Vara
(Cereixido, Cervantes)
Na fraga de Cabana Vella.
-5,4 m de perímetro.
(P)
LIC Os Ancares-O Courel



Cabana Vella
(Cereixido, Cervantes)
Na fraga de Cabana Vella.
-4,6 m de perímetro.
(P)
LIC Os Ancares-O Courel



Cabana Vella

(Cereixido, Cervantes)
Na fraga de Cabana Vella.
-4,4 m de perímetro.

(P)
LIC Os
Ancares-O Courel



Cabana Vella

(Cereixido, Cervantes)
Na fraga de Cabana Vella.
-4,3 m de perímetro.

(P)
LIC Os
Ancares-O Courel



Cabana Vella

(Cereixido, Cervantes)
Na fraga de Cabana Vella.

(P)
LIC Os
Ancares-O Courel



Devesa do Cervo

(Quiroga)
Na ruta que sae do Mazo e segue o río de Montouto.

LIC Os
Ancares-O Courel



O Trobo

(A Fonsagrada)
-21 m de altura e 3,50 de perímetro.
Na estrada da Fonsagrada á Pontenova, chégase a Trobo e cóllese, á dereita, o desvío á Igrexa.



Santuario das Cadeiras

(Pinol-Sober).
O máis grande mide 4 m de perímetro no toro.

OURENSE



Albán
(Coles).
-4,50 e 4,40 m
de perímetro.
Atópanse ao pé da
igreja de San Paio
de Albán, á dereita
da estrada de Coles
á Peroxa.



**Capela dos
Gozos**
(Pereiro de
Aguiar).
-4,10 m de
perímetro.



**Castelo-Pazo
de Vilamarín**
(Vilamarín)
-4,45 m de
perímetro.
Na zona
atópanse outros
carballos de
porte
semellante.



**Castelo-pazo
de Vilamarín**
(Vilamarín)
Situado nunha finca
en fronte ao castelo.



Cepedo
(León-
Vilamarín). --
5,40 m de
perímetro no
toro.
Atópase nunha
propiedade á
esquerda da estrada
que vai de Cepedo a
Vilamarín.



**Feira de
Bouzas**
(Vilamarín)
-Varios
exemplares. O
máis grande
mide 6,42 m de
perímetro)



Tarreirigos
(Esgos)
O máis grande é
un exemplar
con norregas
que mide 6,30
m de contorno
(no pé 3,40).
Hai outro de 4
m ao pé da
estrada de
Ourense a
Trives.



**Capela de
Santa Eulalia**
(Nogueira de
Ramuíñ)
4,66 m de
perímetro



Trasalba
(Amoeiro)
4,34 m de
perímetro



Parada
(Amoeiro).
Varios carballos
ao pé do pazo -
5,10, 5,80 m de
perímetro.



**Pazo de San
Damián**
(Abruciños-
Amoeiro).
-7 m de
perímetro no
toro.
Está situado ao pé
da estrada na
propiedade do pazo
que actualmente é
unha Casa Rural. No
recinto atópanse
máis exemplares de
bo porte.



**Carballeira en
Xurenzás**
(Boborás).
Atópase ao pé da
estrada que vai a
Xurenzás e acolle
varios exemplares
de gran porte.



**Carballeira de
San Pedro de
Muradás**
(Beariz)



**Carballeira da
Lama**
(Campo-O Irixo)



Freás
(Piñor).
Dous
exemplares.
O máis grande
mide 4,30 m de
perímetro.
Ao pé da estrada
que vai á area de
lecer da parroquia,
no río de Silvaboa.




**Parque de
Oseira**
(San Cristovo de
Cea)



Igrexa de Souto
(San Cristovo de Cea)
-4,52 m de perímetro



Vilariño Frío
(San Cristovo de Cea)
-4,01 m de perímetro



Vilariño
(A Canda, Piñor)



Parque de A Rañoa
(Maside).
Varios exemplares de 3, 60 a 3, 10 m de perímetro.



Parque de Melón.
Varios carballos de bo porte. O máis grande mide 21 m de altura e 5,9 m de perímetro.



Eiras
(Santo Amaro)
Non campo da feira.
-19,5 m de altura e 7,6 m de perímetro.
Sufriu un incendio e está moi danado.



Carballeira da Biduíza
(Paderne de Allariz).
Nas abas do monte Biduíza.



Saa
(Paderne de Allariz).
Nas abas do monte Biduíza.
O carballo máis grande mide 3,70 m de perímetro.
Na estrada de Paderne a Maceda.
Á beira da estrada despois de pasar Saa.



**Riobodas
(Riodebodas)**
(Siabal-Paderne
de Allariz)



Saa
(Mourisco-
Paderne de
Allariz).
Os máis grandes
miden 4,30 e 4
m de contorno.
Pola estrada de
Paderne a Maceda,
despois de pasar
Saa, cóllese un
cruce que indica San
Cristovo. Logo de
percorrer uns 500 m
á dereita atópase a
carballeira.



**Carballos de
Baños de
Molgas.**
A carón das
vivendas de
Renfe.
-Dous
exemplares de
grande altura e
3,95 e 3,20 m
de perímetro.



**Carballeira de
Baños de
Molgas.**
Na a área de
lecer da vila, a
carón do río
Arnoia.
Algúns
exemplares
miden máis de 4
m de contorno.



**Carballos de
Baños de
Molgas.**
Na a área de
lecer da vila, a
carón do río
Arnoia.
-4,75 e 4,10 m
de perímetro.



**Os Miragres
de Monte
Medo**
(Baños de
Molgas).
-Dous
exemplares de
4, 40 m de
contorno, no
adro do
Santuario.



**Os Miragres
de Monte
Medo**
(Baños de
Molgas).
Unha carballeira
na contorna do
santuario.
O máis grande
de 6 m de
perímetro (na
parte traseira
do Santuario).



Calvelo
(Lama Má,
Baños de
Molgas)
-4,8 m de
perímetro.
(nas proximidades
do río Arnoia, pola
marxe esquerda)



Calvelo

(Lama Má,
Baños de
Molgas)
-4,4 m de
perímetro.
(nas proximidades
do río Arnoia, pola
marxe esquerda)



Río Arnoia

(No linde entre
Xunqueira de
Ambía e Allariz)
-3,80 m de
perímetro.
(a carón dun muíño
na ruta que segue o
río Arnoia desde o
rexo a Xunqueira de
Ambía)



Santa Mariña de Augas Santas.

Allariz.
-20,5 m de
altura e 7 m de
perímetro.



Cortegada

(Sarreaus)
-5 m de
perímetro.



A Saínza

(Rairiz de Veiga)
Tres
exemplares, ao
pé do cruce da
estrada. O máis
grande mide
4,83 m de
perímetro.



Ordes

(Rairiz da Veiga)
-6,45 m de
perímetro.



Ordes

(Rairiz da Veiga)
-5,30 m de
perímetro.



A Rocha.

(Saínza de
Abaixo, Rairiz
de Veiga)
-31,60 m de
altura e 5,94 de
perímetro.
Declarado
**Monumento
Natural.
(P)**



Ordes
(Rairiz da Veiga)
-7,50 m de
perímetro.



As Lamas
(A Porqueira)
-5,23 m de
perímetro.
Atópase ao pé da
Estrada Xinzo-
Bande, despois de
pasar A Forxa, á
dereita.



**Carballo
Grande de
Reboreda**
(A Porqueira)
No bosque da
Caraveleira.
-27 m de altura
e 5,45 m de
perímetro.
(P)



**Calvos de
Randín**
-5,70 m de
perímetro.
Atópase a carón
da igrexa.



Loureses
(Aguís, Os
Blancos)
No adro da
ermida do Santo
Antonio.
-Tres carballos
de 3; 4 e 4,5 m
de perímetro.



**Carballeira de
Randín**
(Calvos de
Randín)
Varios
exemplares, o
máis grande
mide 6,30 m de
perímetro.
Atópanse ao pé
da capela de
Santo Antón.



**Santuario das
Marabillas**
(Espinoso,
Cartelle).
Dous carballos.
O máis grande
mide 25 m de
altura e 4,10 de
perímetro.



**San Roque de
Crespos**
(Padrenda). Na
praza principal,
preto da igrexa.



Monte da Clamadoira

(Barrio de Muíños-Muíños)
-20 m de altura e 5 m de perímetro.



Carballeira da Barxa

(Muíños)
Declarada Reserva Integral, dentro do **Parque Natural Baixa Limia-Serra do Xurés**.



Santa Águeda

(Casardeita-Ramirás)
-5 m de perímetro no toro.
Na estrada de Celanova á Cañiza, aos poucos quilómetros cóllese un cruce á dereita que indica O Pombo, e a uns 200 m aparece a capela de Santa Águeda co carballo no adro.



Ermida da Nosa Señora do Rosario

(Bangueses de Abaixo-Verea).
Atópase a carón da capela.



Ponteliñares

(Bande)
-3,83 m de perímetro.
No adro da capela da Nosa Señora da Ascensión.



Praza de San Roque

(Bande)
-13,4 a 16,9 m de altura; 3,75 a 5,5 m de perímetro.
(P)



San Pedro de Ludeiros

(Manín-Lobios).
No adro da capela de San Pedro.
Parque Natural Baixa Limia-Serra do Xurés.



San Bieito de Grou

(Lobios)



San Bieito de Grou

(Lobios)
Varios
exemplares no
campo da
capela de San
Bieito.



Capela da Nosa Señora do Xurés
(Vilameá-Lobios)
-4,17 m de perímetro.
Parque Natural Baixa Limia-Serra do Xurés.



Capela da Nosa Señora do Xurés
(Vilameá-Lobios)
-3,2, m de perímetro.
Parque Natural Baixa Limia-Serra do Xurés.



Capela da Nosa Señora do Xurés
(Vilameá-Lobios)
-4,55 m de perímetro.
Parque Natural Baixa Limia-Serra do Xurés.



Capela da Nosa Señora do Xurés
(Vilameá-Lobios)
-5,57, m de perímetro.
Parque Natural Baixa Limia-Serra do Xurés.



Caracocho de Montederramo
-4,60 m de perímetro.
Está na praza do centro da vila.



A Fraga
(San Xoán de
Río)
No Val do
Navea.



**Pai dos
Rebolos**
(Dradelo,
Taboaza de
Umoso,
Viana do Bolo)
No adro da
capela de San
Pedro.
(P)



**Parque
Natural do
Invernadeiro**
(Pradoalvar-
Vilariño de
Conso).
Na **Reserva
Integral do
Figueiro.**



**Parque
Natural do
Invernadeiro**
(Pradoalvar-
Vilariño de
Conso).
Na **Reserva
Integral do
Figueiro.**

PONTEVEDRA



Carballeira do Xesta
(A Lama)
Nas abas da serra do Suído.



Carballo do Viño
(O Pelete. San Sebastián de Covelo, A Lama).
-15,30 m de altura e 7,89 m de perímetro.
É costume regalo con viño o día da festa da Virxe dos Remedios.
(P)



Río dos Gafos
(Pontevedra)
-4 m de perímetro
Atópase a carón do paseo do río dos Gafos, nas proximidades de Campolongo.




Alameda
(Pontevedra)
-3,29 m de perímetro.



Santa Margarida.
(Mourente-Pontevedra)
-18,40 m de altura e 8,30 m de perímetro.
Ten máis de 500 anos.
Segundo a tradición as promesas que se fan debaixo del non poden romperse nunca.
(P)



Xardín Botánico de Lourizán
(Pontevedra)
-3,17 m de perímetro.



Xardín Botánico de Lourizán
(Pontevedra)
-3,57 m de perímetro.



Xardín Botánico de Lourizán
(Pontevedra)
-3,16 m de perímetro.



Pazo de Besada
(Poio)
-4,54 m de perímetro.



Carballeira de San Xusto.
(Cerdedo-Cotobade)
Varios exemplares de bo porte. O mái grande mide uns 20 m de altura.



Carballeira de San Xusto.
(Cerdedo-Cotobade)



Carballo de santa Isabel
(Loureiro, Cerdedo-Cotobade)
-3,87 m de perímetro



As Cernadas (Vilaboa)
-6,70 m de perímetro
À beira do río Maior, pouco máis adiante do remate da ruta dos muiños



Parque de Castrelos
(Vigo)
-4,54 m de perímetro.
Na parte final do recinto do pazo Quiñones de León.



Tirán (Moaña)
-4,46 m de perímetro (brazos de 2,44 e 2,56 m de perímetro)



Castelo de Soutomaior (Soutomaior)
-5,90 m de perímetro (con nórregas)



Moscoso (Pazos de Borbén)
-3,30 m de perímetro. No adro da igrexa.



Amoedo (Pazos de Borbén)
-3,75 m de perímetro. Na praza do lugar, ao pé da estrada.



Carballeira de Barragán
Nas beiras do río Barragán (Oitavén), entre Pazos de Borbén e Fornelos de Montes. Algúns exemplares de bo tamaño.



Carballo da Portela (Sabaxáns, Mondariz)
-35,80 m de altura e 3,75 m de perímetro. (P)



Carballo da Armada (Queimadelos, Mondariz)
-4,30 m de perímetro. Nunha área recreativa a carón da estrada de Mondariz a Queimadelos.



Ribadetea (Ponteareas)
-3,6 m de perímetro



Tortoreos
(As Neves)
- 4 m de
perímetro.
Á beira do Miño,
nas Bruñeiras.
Accedese pola
ruta "Sendeiros
dos
pescadores".



San Bieito.
(O Pegullal-
Salceda de
Caselas)
-9 m de
altura
No xardín do
pazo do Pegullal.



O Ramo
(Forcadela,
Tomiño).
-4,2 m de
perímetro.



**Carballeira
de Caldas**
(Caldas de
Reis)
Varios
exemplares
de gran
porte de 19 a
23 m de
altura e 2,55
a 2,87 m de
perímetro.
(P)



**Os Miragres
de Amil**
(Amil-
Moraña)
No adro do
santuario
dos
Miragres.
Varios
exemplares
de
3,60, 3,50, e
3,40 m de
perímetro.



**Pazo de
Rubiáns**
(Vilagarcía de
Arousa)
-4,93 m de
perímetro.



**Campo da
Vila**
(Oubiña,
Cambados)
-3,90 m de
perímetro
(6,7 m na
base).



A Pega.
(San
Martiño,
Rodeiro)
20,5 m de
altura e 4,4
m de
perímetro.
No adro da
Igrexa de San
Martiño de
Asperelo. Vaise
pola estrada
Rodeiro-Oseira.
Está seco



Fraga de Catasós
(Lalín).
No Souto de Catasós, un espazo declarado **Monumento Natural.**
(P)



Carballeira de Barcia
(Lalín).
Un fermoso conxunto que destaca polo seu tamaño, pola superficie que ocupa e a regularidade da distribución.



Viñoa
(Soutolongo, Lalín).
-4,35 m de perímetro.
Está situado á dereita da estrada despois de pasar a estación de Botos.



A Balagosa
(Vilatuxe; Lalín)



Carballo do Pazo
(Vilatuxe, Lalín)
-5,50 m de perímetro.



Os Carballiños
(Vilatuxe; Lalín)
(P)



Bermés
(Lalín).
No adro da igrexa.
(P)



Soutolongo (Lalín)
-4,70 m de perímetro.
Está a carón do muíño de Espinosa.
Na estrada de Soutolongo a Doade, no primeiro cruce a esquerda báixase por un camiño de terra ata o río.
(P)



Carballeira da Crespa

(Donramiro; Lalín).
Un gran número de exemplares de bo porte; moitos deles superan os 3 m de perímetro. Os máis grosos miden 4,9 e 3,8 m de perímetro.



Carballeira da Crespa

(Donramiro; Lalín).
-4,9 m de perímetro.



Donramiro

(Lalín)



Bergazo

(Lalín)
-5,20 m de perímetro.



Ponte dos Cabalos

(Parada, Lalín)
-Varios exemplares moi vellos a carón do río Arnego



Ponte dos Cabalos

(Parada, Lalín)



Ponte dos Cabalos

(Parada, Lalín)



Ventosa (Agolada)

-4,37 m de perímetro



Carballeira de Siador
(Silleda)



Siador
(Silleda)



Casa de Don Sabino
(Forcarei)
No interior da
propiedade,
no centro da
vila.



Carballeira da Chamadoira
(Ceredo)
Nas beiras do
río Seixo.



Cabenca
(Ceredo)
Á beira do río
Seixo.
-6,59 m de
perímetro



Cabenca
(Ceredo)
Á beira do río
Seixo.
-4,64 m de
perímetro.



Meilide
(Ceredo)
Á beira do río
Seixo.
-3,8 m de
perímetro



A Nugalla
(Curantes-
A Estrada)



Loimil
(A Estrada)
Na
carballeira da
capela da
Saleta.
-4,20 m de
perímetro



A Ribeira
(A Estrada)
No lugar de
San Vicente
-3,27 m de
perímetro



**Carballeira
de
Codeseda
(A Estrada)**



**Capela de
Gundián**
(Petán-A
Cañiza)
No adro da
igreja.



**Pena de
Francia**
(A Cañiza)
No campo do
santuario da
Pena de
Francia.

CERQUIÑO, REBOLO
(Quercus pyrenaica)





Praza do Campo.
(Quindous, Cervantes).
-16,9 m de altura e 4,15 m de perímetro.
Está moi dañado (2019)



As Freitas
(Piornedo, Cervantes, Lugo)
LIC "Os Ancares, O Courel"



A Ferverza
(O Corgo, Lugo)



Pazo da Pena.
(Rozabales, Manzaneda).
-27 m de altura e 4,10 m de perímetro.
(P)



A Clamadoira.
(Muíños)
No adro da ermida da Clamadoira.



Ermida do Xurés
(Lovios)
-3,53 m de perímetro.
PN Baixa Limia-Serra do Xurés



Casas da carballeira
(Queguas-Entrimo)
-18,60 m de altura e 4,65 m de perímetro.
Na Serra de Queguas, a carón da capela e unhas construcións de pastores abandonadas.
(P)
PN Baixa Limia-Serra do Xurés




Ermida de Santa Mariña
(Corcoesto, Coristanco)
-2,87 m de perímetro

CARBA, MOURÉS, CARBALLO ALBAR
(Quercus petraea)





Os Acebais
(Piornedo,
Donís,
Cervantes)
Nas abas de
Penalonga.
-10,30 m de
perímetro.
**LIC Os
Ancares-O
Courel**



Os Acebais
(Piornedo,
Donís,
Cervantes)
Nas abas de
Penalonga.
-5,20 m de
perímetro.
**LIC Os
Ancares-O
Courel**



Os Acebais
(Piornedo,
Donís,
Cervantes)
Nas abas de
Penalonga.
-8,50 m de
perímetro.
**LIC Os
Ancares-O
Courel**



Os Acebais
(Piornedo,
Donís,
Cervantes)
Nas abas de
Penalonga.
**LIC Os
Ancares-O
Courel**



Os Acebais
(Piornedo,
Donís,
Cervantes)
Nas abas de
Penalonga.
-8,10 m de
perímetro.
**LIC Os
Ancares-O
Courel**



Os Acebais
(Piornedo,
Donís,
Cervantes)
Nas abas de
Penalonga.
-7,50 m de
perímetro.
**LIC Os
Ancares-O
Courel**



As Freitas
(Piornedo,
Donís,
Cervantes)
LIC Os
Ancares-O
Courel



Ortival
(Cervantes-Os
Ancares)
LIC Os
Ancares-O
Courel



Avesedo de Donís
(Cervantes)
-6,40 m de
perímetro.
LIC Os
Ancares-O
Courel



Avesedo de Donís
(Cervantes)
-6 m de
perímetro.
LIC Os
Ancares-O
Courel



Avesedo de Donís
(Cervantes)
-4,33 m de
perímetro.
LIC Os
Ancares-O
Courel



Avesedo de Donís
(Cervantes)
LIC Os
Ancares-O
Courel



Avesedo de Donís
(Cervantes)
LIC Os
Ancares-O
Courel



Avesedo de Donís
(Cervantes)
LIC Os
Ancares-O
Courel



**Devesa de
Rogueira**
(Folgozo do
Courel)
Vese seguindo
a ruta polo
interior da
Devesa de
Rogueira.
**LIC Os
Ancares-O
Courel**



**Devesa da
Escrita**
(Seoane do
Courel)
-5,3 m de
perímetro.
**LIC "ANCARES-
COUREL"**

Quercus x rosacea
(híbrido de carballo e carba)



O Caroco
Praza do Campo.
(Quindous-Cervantes)
-20,4 m de altura e 6,37 m de perímetro.
No centro do lugar.
Sufriu danos pola neve e incendios (2018)



Praza do Campo.
(Quindous-Cervantes)
4,84 m de perímetro.
No centro do lugar.

